



**แผนพัฒนาจังหวัดแม่ฮ่องสอน
[พ.ศ. ๒๕๖๑ - ๒๕๖๕]
ฉบับทบทวน**

โดย

**ว่าที่ร้อยโท บุนทอง สายบุตร
นักศึกษาศึกษานิเทศศาสตร์ รุ่นที่ ๑๒**



#หัวข้อข้อสอบไล่คุณพ่อ#

1. ความหมายที่มาและความสำคัญของคุณพ่อ
2. วัตถุประสงค์ของการศึกษา
3. การพัฒนาจิตของปวงชนชาวสยามและประวัติความเป็นมา
ของสยามประเทศ
4. ผลการดำเนินงานของคุณพ่อและข้อคิดเห็นของคุณพ่อ
(พ.ศ. 2561 - 2565)



1. ការប្រើប្រាស់ និង ការស្នើសុំ របស់ វប្បធម៌

តារាងលក្ខណៈ របស់ វប្បធម៌

VUCA

1. ការប្រែប្រួល (Volatility)
2. មិនប្រាកដ (Uncertainty)
3. ការប្រែប្រួល (Complexity)
4. ភាពមិនច្បាស់លាស់ (Ambiguity)



ការប្រើប្រាស់ របស់ វប្បធម៌ ក្នុង ការងារ



ការប្រើប្រាស់ របស់ វប្បធម៌
[ការប្រើប្រាស់ របស់ វប្បធម៌
ការប្រើប្រាស់]

ការប្រើប្រាស់ របស់ វប្បធម៌

1. ការប្រើប្រាស់
2. ការប្រើប្រាស់
3. ការប្រើប្រាស់
4. ការប្រើប្រាស់



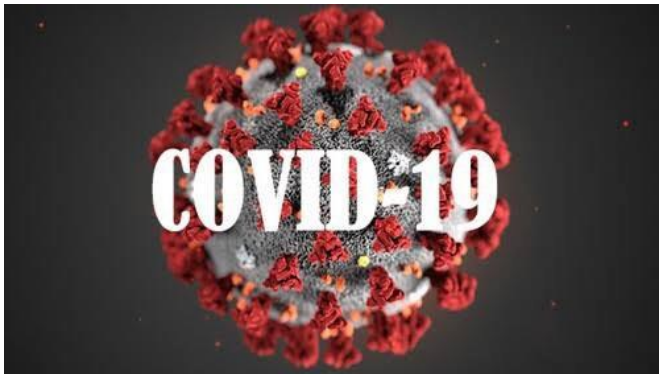


2. វិធានការប្រយោជន៍ស្រាប់នៃការវិនិយោគ

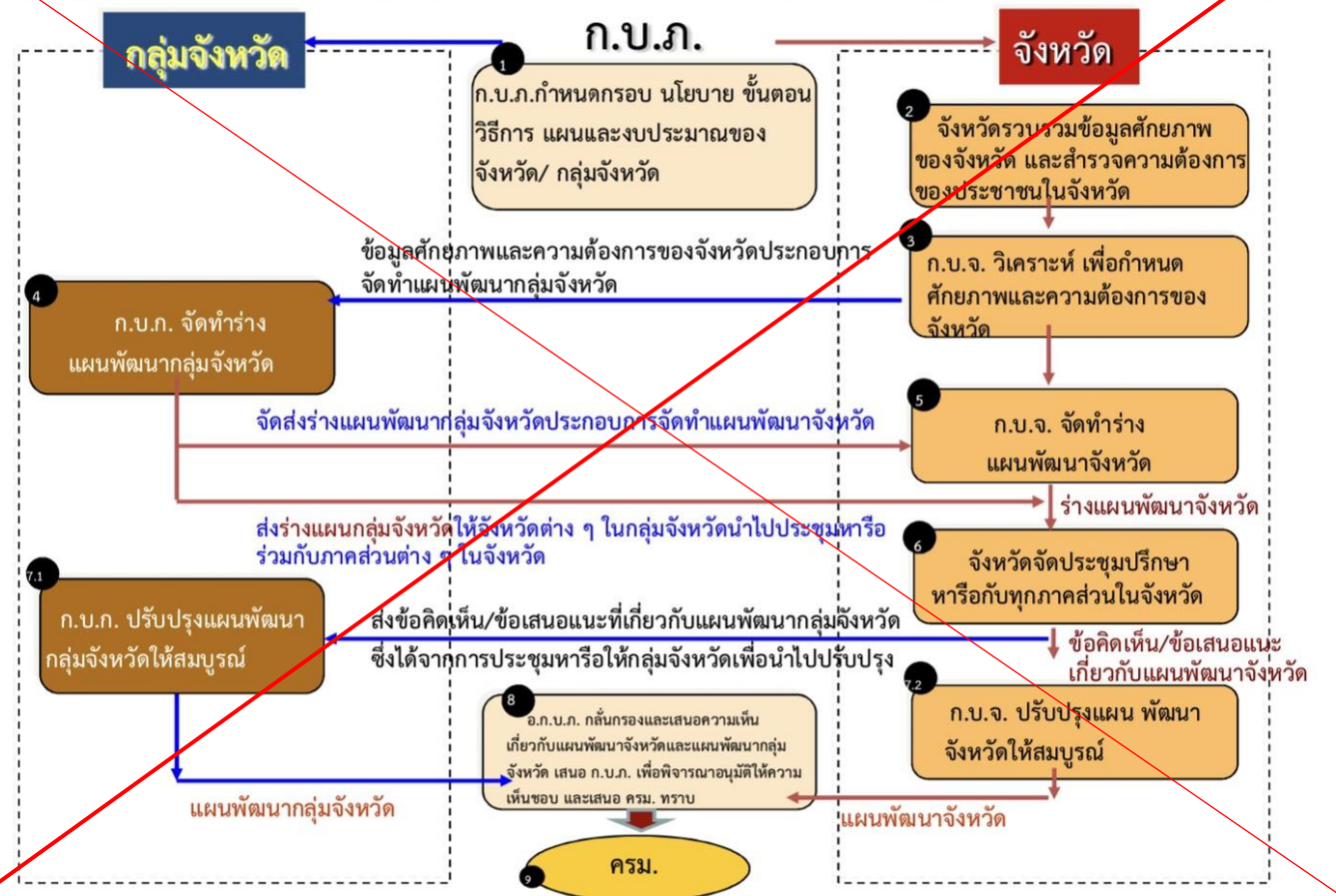
- 2.1 ធ្វើការវាយតម្លៃស្ថានភាពបរិស្ថាន (Environmental scanning)
ដើម្បីកំណត់ទិសដៅនៃការវិនិយោគ និងការវិនិយោគ
តាមការវិនិយោគ SWOT Analysis
- 2.2 ធ្វើការវិនិយោគ “ការវិនិយោគវិនិយោគ (ឆ.គ. 2561 - 2565)”
តាមការវិនិយោគ 2565 តាមការវិនិយោគ TOWS Matrix
- 2.3 ធ្វើការវាយតម្លៃស្ថានភាពបរិស្ថាន និងការវិនិយោគ
តាមការវិនិយោគ



ข้อจำกัดของการศึกษา



กระบวนการจัดทำแผนพัฒนาจังหวัดและกลุ่มจังหวัด


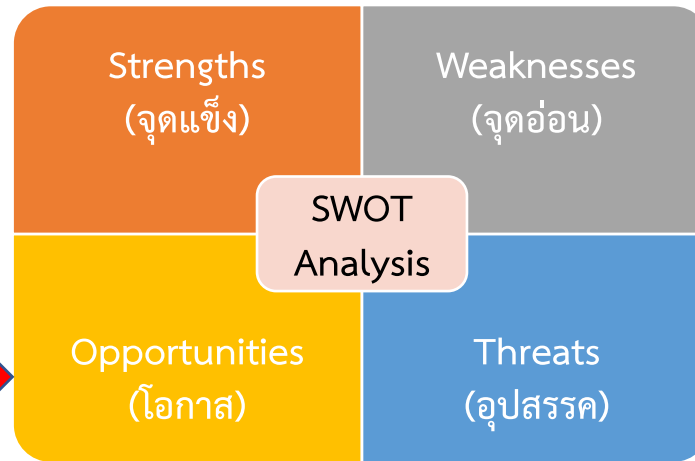





3. การตรวจสอบสภาพแวดล้อมและ การวิเคราะห์ท่ามกลางยุทธศาสตร์

สภาพแวดล้อมภายนอก

1. ยุทธศาสตร์ชาติ
2. แผนระดับต่าง ๆ
3. นโยบายของรัฐบาล
4. กฎหมายที่เกี่ยวข้อง
5. แผนพัฒนาภาค
6. แผนพัฒนา
กลุ่มจังหวัด



สภาพแวดล้อมภายใน

1. ข้อมูลพื้นฐาน
ทางกายภาพ
2. สภาพเศรษฐกิจ
3. สังคมและความมั่นคง
4. ทรัพยากรธรรมชาติ
และสิ่งแวดล้อม
5. ปัญหา/ความต้องการ




สถานะแวดล้อมที่เกี่ยวข้องกับของค์กรม [บริบทจังหวัดแม่ฮ่องสอนแห่งของลชช]



- คำอธิบายสัญลักษณ์
- ขอบเขตอำเภอ
 - ขอบเขตและพื้นที่จังหวัดแม่ฮ่องสอน
 - ขอบเขตจังหวัดและพื้นที่ประเทศไทย



สถานการณ์ตลาดสินค้าเกษตรของภาค [เปรียบเทียบราคาสินค้าเกษตรสำคัญของภาค]





สถานีเกษตรหลวงเขียวชอุ่มของพ่อขุนรามคำแหง (บริเวณห้วยหลวงภูแลม่งของสอช.)





စာအုပ်အဖွဲ့အစည်းများ၏ ဖွဲ့စည်းပုံစံများ [အခြေခံအုတ်မြစ်အဖွဲ့အစည်းများ]





စာအုပ်အဖွဲ့အစည်းများ၏ ဖွဲ့စည်းပုံစံများ [အမျိုးမျိုးသော အဖွဲ့အစည်းများ၏ ဖွဲ့စည်းပုံစံများ]





สถาปัตยกรรมท้องถิ่นที่เก๋และน่าชมของกำแพงนคร [บริเวณห้วยจิ้งจอกวัดแม่ฮ่องสอน]





อุทยานแห่งชาติอ่อมศรีที่เก็บร่องรอยของกำบังของศตวรรษ [บริเวณหุบเขาภูหินผาแม่สร้อยของสอข.]





สถาปนาเขตมรดกโลกที่เก็บร่องรอยของทัพของพรรคฯ (บริเวณจังหวัดสุรินทร์และมณฑลของลาว)



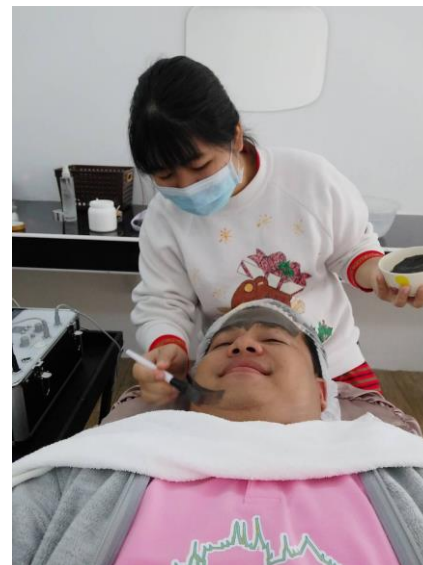



สถาปัตยกรรมท้องถิ่นที่เก๋และน่าชมของภาค [บริเวณจังหวัดภาคแม่ฮ่องสอน]



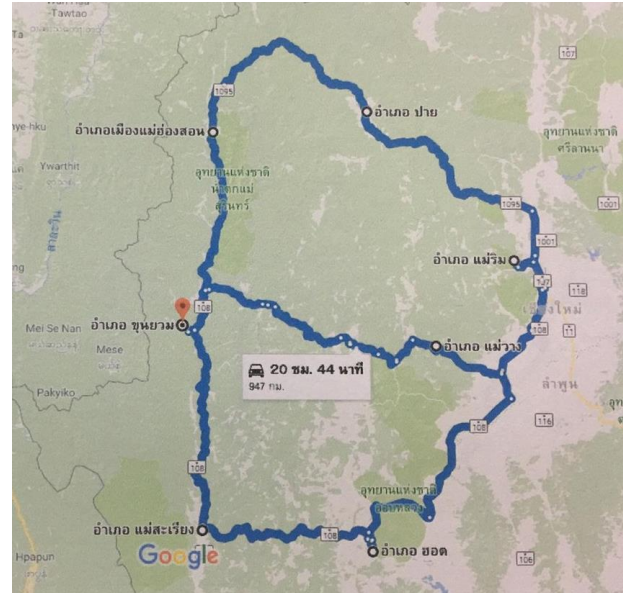


สถานระแวงคณั้ชมที่เพ็ญอจ้ชองท้งบองค้ทง [บรวบทจ้ชองท้งบองค้ทง]





สถาปัตยกรรมอาคารที่เกี่ยวของท่าอากาศยาน [บริเวณท่าอากาศยานแม่ฮ่องสอนของสอชช]





สถานการณ์และผลกระทบที่เกี่ยวเนื่องของภัยขององค์กรฯ (บริเวณจังหวัดภาคแม่ฮ่องสอน)





ตารางที่ 1 ค่าคะแนนของข้อจำกัดจากจุดแข็ง

จุดแข็ง	เกรด	น้ำหนัก	คะแนน	คะแนนถ่วงน้ำหนัก
S1 = มีทรัพยากรป่าไม้ที่อุดมสมบูรณ์ มีแหล่งน้ำที่เป็นธรรมชาติและสะอาด และมีความหลากหลายทางชีวภาพ	A	0.08	5	0.40
S2 = มีแหล่งท่องเที่ยวทางธรรมชาติ วัฒนธรรมและความหลากหลายของกลุ่มชาติพันธุ์ที่โดดเด่น มีอัตลักษณ์ และมีประวัติศาสตร์ที่หลากหลาย กระจายอยู่ทุกอำเภอ	A	0.08	5	0.40
S3 = พื้นที่ชายแดนติดต่อกับประเทศเมียนมาทุกอำเภอ และมีจุดผ่อนปรนการค้าชายแดน จำนวน 5 แห่ง คือ ด่านห้วยต้นนุ่น อำเภอขุนยวม ด่านเสาหิน ด่านแม่สามแลบ อำเภอแม่สะเรียง ด่านน้ำเพียงดิน อำเภอเมืองแม่ฮ่องสอน เข้าสู่เมืองลอยก่อ รัฐคะยา ด่านห้วยผึ้ง อำเภอเมืองแม่ฮ่องสอน เข้าสู่เมืองตองยี รัฐฉาน และมีท่าเลที่ตั้งอยู่ใกล้กรุงเนปิดอร์เมืองหลวงของเมียนมา	A	0.08	4	0.32
S4 = ประชาชนมีวิถีชีวิตที่เรียบง่าย สงบสุข เป็นเมืองน่าอยู่ มีความปลอดภัยในชีวิตและทรัพย์สิน	A	0.08	5	0.40
S5 = มีผลิตภัณฑ์และสินค้า OTOP ที่เกิดจากภูมิปัญญาของแต่ละชนเผ่า มีความเป็นอัตลักษณ์	B	0.05	3	0.15
S6 = สภาพภูมิอากาศเอื้ออำนวยต่อการปลูกพืชทางเศรษฐกิจที่สำคัญ เช่น กาแฟ โกโก้ บุก ถั่ว ลายเสือ	B	0.05	3	0.15
S7 = มีอัตราเงินเฟ้อ การว่างงาน ปริมาณขยะ อาชญากรรม และคดียาเสพติด อยู่ในระดับต่ำ	B	0.05	4	0.20
รวมน้ำหนักคะแนนจุดแข็ง				2.02



ตารางที่ 2 ค่าคะแนนของตัวชี้วัดจากจุดอ่อน

จุดอ่อน	เกรด	น้ำหนัก	คะแนน	คะแนนถ่วงน้ำหนัก
W1 = สภาพภูมิประเทศส่วนใหญ่เป็นภูเขาและพื้นที่สูง พื้นที่ส่วนใหญ่เป็นเขตป่าอนุรักษ์ และป่าสงวนแห่งชาติ ทำให้การพัฒนาเป็นไปอย่างจำกัด เป็นอุปสรรคในการพัฒนาโครงสร้างพื้นฐาน โดยเฉพาะเส้นทางคมนาคมและสาธารณูปโภค	A	0.08	5	0.40
W2 = ฤดูกาลท่องเที่ยวมีระยะสั้น นักท่องเที่ยวนิยมท่องเที่ยวเฉพาะในห้วงฤดูหนาว (พ.ย. – ก.พ.) ของทุกปี และขาดการพัฒนาไกด์นำเที่ยว ผู้ประกอบการที่เกี่ยวข้องโดยเฉพาะภาษา	B	0.05	4	0.20
W3 = การเข้าถึงบริการทางการแพทย์ยังไม่ทั่วถึง โรงพยาบาลยังไม่ผ่านเกณฑ์คุณภาพมาตรฐาน HA ตามที่กำหนด	A	0.08	5	0.40
W4 = ปัญหาหมอกควันไฟป่า PM 2.5	A	0.08	4	0.32
W5 = เด็ก และเยาวชน มีฐานะยากจน ขาดโอกาสทางการศึกษา ระดับคะแนน O-Net มีค่าคะแนนเฉลี่ยต่ำกว่าเกณฑ์มาตรฐานของประเทศ	A	0.08	5	0.40
W6 = สัดส่วนผู้อยู่ในระบบประกันสังคม ผลิตภาพแรงงาน และการเข้าถึงระบบอินเทอร์เน็ตยังน้อยมาก	B	0.05	3	0.15
W7 = การขยายตัวทางเศรษฐกิจและรายได้เฉลี่ยต่อหัวของประชาชนอยู่ในเกณฑ์ต่ำ สัดส่วนคนจนมากที่สุดของประเทศ	A	0.08	5	0.40
W8 = มีบุคคลไร้สัญชาติ ซึ่งเป็นประชากรแฝงในพื้นที่เป็นจำนวนมาก	B	0.05	3	0.15
W9 = มีข้อจำกัดด้านการคมนาคมขนส่งเดินทางเข้าจังหวัด	A	0.08	5	0.40
รวมน้ำหนักคะแนนจุดอ่อน				2.82



ตารางที่ 3 ค่าคะแนนของข้อจำกัดโอกาส

โอกาส	เกรด	น้ำหนัก	คะแนน	คะแนนถ่วงน้ำหนัก
O1 = หลักปรัชญาของเศรษฐกิจพอเพียง หลักการทำงาน แนวพระราชดำริ โครงการอันเนื่องมาจากพระราชดำริต่าง ๆ และแนวคิดเป้าหมายการพัฒนาที่ยั่งยืน (SDGs) เป็นต้นแบบความสำเร็จและเอื้อต่อการนำมาประยุกต์ใช้ในการกำหนดทิศทางและพัฒนาจังหวัด	B	0.05	4	0.20
O2 = ยุทธศาสตร์ชาติ/แผนแม่บทภายใต้ยุทธศาสตร์ชาติ/แผนปฏิรูปประเทศ/แผนพัฒนาเศรษฐกิจและสังคมแห่งชาติ/นโยบายและแผนระดับชาติว่าด้วยความมั่นคงแห่งชาติ/นโยบายรัฐบาล ที่มีความชัดเจน เอื้อต่อการกำหนดทิศทาง/แนวทางการดำเนินงานและสร้างโอกาสให้เกิดการบูรณาการไปสู่เป้าหมายตามยุทธศาสตร์และแผนดังกล่าว	A	0.08	4	0.32
O3 = รัฐบาลให้ความสำคัญกับการบูรณาการในระดับพื้นที่ และส่งเสริมการมีส่วนร่วมของภาคส่วนต่าง ๆ	A	0.08	4	0.32
O4 = กรอบทิศทางการพัฒนาภาคเหนือและแผนพัฒนากลุ่มจังหวัดภาคเหนือตอนบน 1 สร้างโอกาสและเอื้อต่อการกำหนดทิศทาง/แนวทางการดำเนินงานพัฒนาจังหวัด	B	0.05	4	0.20
O5 = การเปิดประเทศของสาธารณรัฐแห่งสหภาพเมียนมา และปัญหาความรุนแรงจากการสู้รบของชนกลุ่มน้อยติดอาวุธที่ต่อต้านรัฐบาลเมียนมามีน้อยลง	B	0.05	4	0.20
รวมน้ำหนักคะแนนโอกาส				1.24



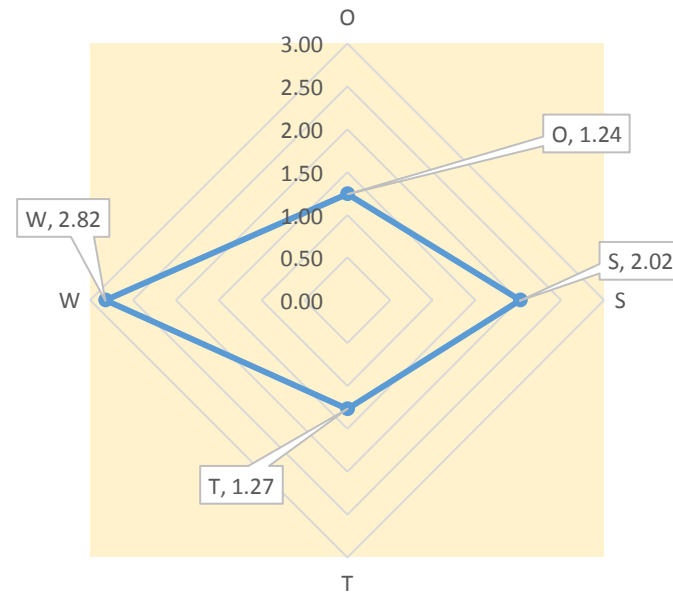
ตารางที่ 4 ค่าคะแนนของข้อจำกัดอุปสรรค

อุปสรรค	เกรด	น้ำหนัก	คะแนน	คะแนนถ่วงน้ำหนัก
T1 = การเกิดภัยธรรมชาติ เช่น อุทกภัย ภัยแล้ง ดินโคลนถล่ม โรคระบาด (โควิด-19) เป็นต้น	A	0.08	4	0.32
T2 = ระเบียบกฎหมายไม่เอื้อต่อการพัฒนา โดยเฉพาะกฎหมายเกี่ยวกับพื้นที่ป่าอนุรักษ์ และป่าสงวนแห่งชาติ	A	0.08	5	0.40
T3 = ภาวะเศรษฐกิจของโลกและประเทศ ส่งผลให้ต้นทุนการผลิตมีแนวโน้มสูงขึ้น เช่น น้ำมัน ไฟฟ้า เกิดปัญหาค่าครองชีพ	B	0.05	4	0.20
T4 = ผลกระทบจากปัญหาการลักลอบนำเข้ายาเสพติดตามแนวชายแดน แรงงานต่างด้าวหลบหนีเข้าเมืองโดยผิดกฎหมาย	B	0.05	4	0.20
T5 = กระแสบริโภคนิยมและกระแสวัฒนธรรมจากภายนอก ส่งผลกระทบต่อวิถีชีวิตความเป็นอยู่ของชุมชนท้องถิ่น และอัตลักษณ์กลุ่มชาติพันธุ์	B	0.05	3	0.15
รวมน้ำหนักคะแนนอุปสรรค				1.27



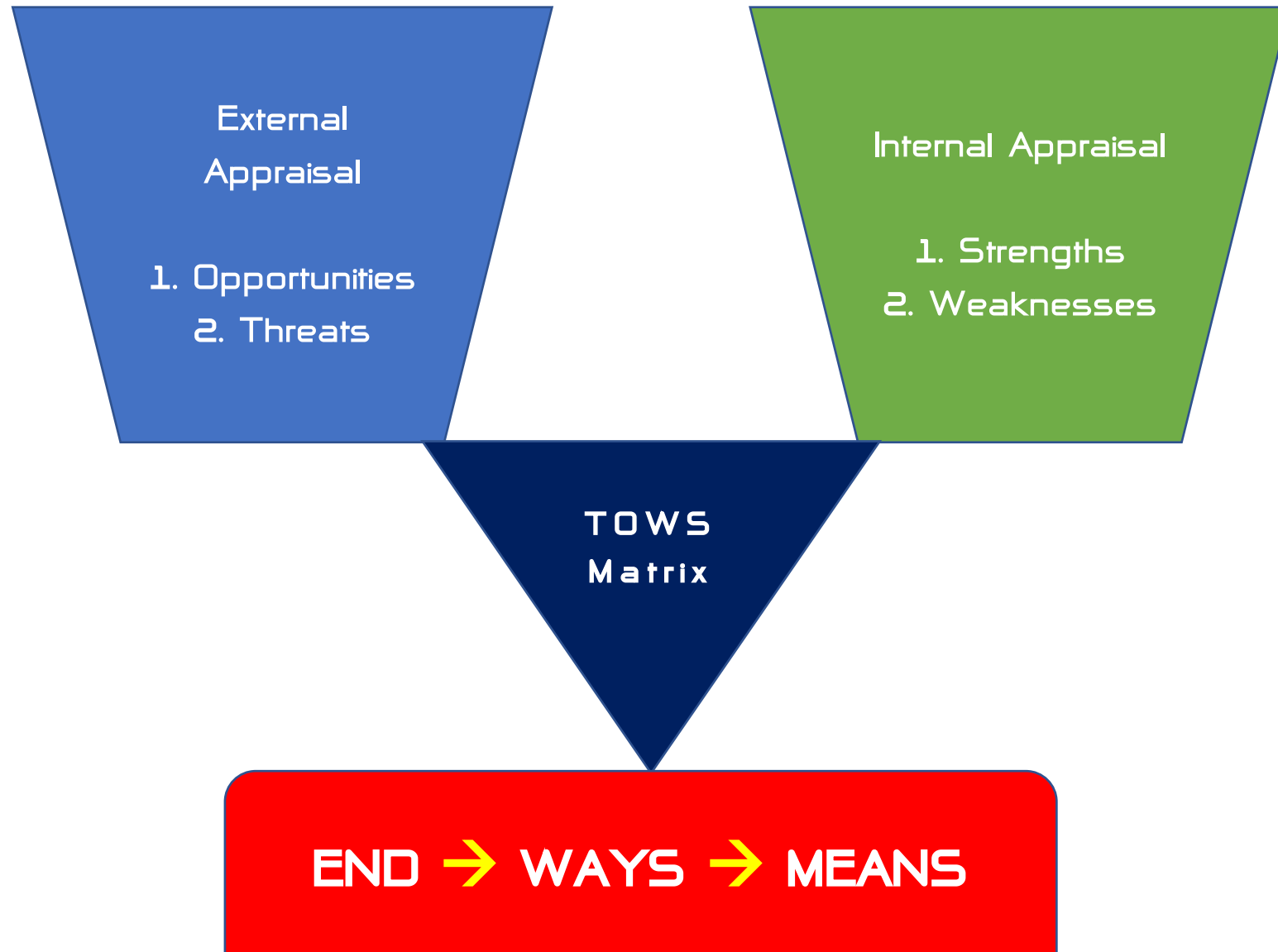
3. การพัฒนาระบบการวางแผนและ การวิเคราะห์กำลังทางยุทธศาสตร์

Strategic Positioning





3.3 การวิเคราะห์สภาวะแวดล้อมทางยุทธศาสตร์ (SWOT ANALYSIS)






៤. ពត៌មានវិទ្យាសាស្ត្រស្តីពីការងាររបស់យុវជនកម្ពុជា រយៈពេល (១៧.៧.២០១៧ - ២០២២)

វិញ្ញាបនបត្រស្តីពីការងាររបស់យុវជនកម្ពុជា (END)

“ រដ្ឋបាលស្តីពីការងាររបស់យុវជនកម្ពុជា បានប្រកាសពីការងាររបស់យុវជនកម្ពុជា រយៈពេល (១៧.៧.២០១៧ - ២០២២) ដោយយោងទៅលើការងាររបស់យុវជនកម្ពុជា រយៈពេល (១៧.៧.២០១៧ - ២០២២) ដែលបានកំណត់ទុកក្នុងកិច្ចសន្យាស្តីពីការងាររបស់យុវជនកម្ពុជា រយៈពេល (១៧.៧.២០១៧ - ២០២២) ។ ”



“ រដ្ឋបាលស្តីពីការងាររបស់យុវជនកម្ពុជា បានប្រកាសពីការងាររបស់យុវជនកម្ពុជា រយៈពេល (១៧.៧.២០១៧ - ២០២២) ដោយយោងទៅលើការងាររបស់យុវជនកម្ពុជា រយៈពេល (១៧.៧.២០១៧ - ២០២២) ដែលបានកំណត់ទុកក្នុងកិច្ចសន្យាស្តីពីការងាររបស់យុវជនកម្ពុជា រយៈពេល (១៧.៧.២០១៧ - ២០២២) ។ ”



4. ผลการวิเคราะห์ของแผนฯ พิจารณาจังหวัด แม่ฮ่องสอน (พ.ศ. 2561 - 2565)





กลยุทธ์เชิงการวัดค่าเชิงการ [WAYS] และมาตรการ/ปัจจัยที่เกี่ยวข้อง [MEANS]

ประเด็นยุทธศาสตร์ที่ 1 การยกระดับและพัฒนาการท่องเที่ยวให้มี
คุณภาพและยั่งยืน มี 9 กลยุทธ์

ประเด็นยุทธศาสตร์ที่ 2 พัฒนาศักยภาพการค้า การลงทุน และการค้า
ชายแดน มี 5 กลยุทธ์

ประเด็นยุทธศาสตร์ที่ 3 การยกระดับคุณภาพชีวิต แก้ไขปัญหา
ความยากจน ลดความเหลื่อมล้ำทางสังคม มี 14 กลยุทธ์

ประเด็นยุทธศาสตร์ที่ 4 การจัดการ อนุรักษ์ ฟื้นฟูทรัพยากรธรรมชาติ
และสิ่งแวดล้อมและส่งเสริมให้คนอยู่ร่วมกับป่าอย่างยั่งยืน
มี 6 กลยุทธ์

ประเด็นยุทธศาสตร์ที่ 5 การพัฒนาเพื่อเสริมสร้างความมั่นคงภายใน
และความมั่นคงตามแนวชายแดน มี 8 กลยุทธ์

แผนงานที่ 1 พัฒนาการ
ท่องเที่ยวคุณภาพ ในเชิง
นิเวศ วิถีชีวิตวัฒนธรรม
สุขภาพ เพื่อเพิ่มรายได้
จากการท่องเที่ยว

- 1. โครงการส่งเสริมและพัฒนาการ
ท่องเที่ยวจังหวัดแม่ฮ่องสอน
- 2. โครงการประชาสัมพันธ์และ
ส่งเสริมภาพลักษณ์การท่องเที่ยว
จังหวัดแม่ฮ่องสอน



กลยุทธ์เชิงการดำเนินงาน [WAYS] และมาตรการ/ปัจจัยที่เกี่ยวข้อง [MEANS]

ประเด็นยุทธศาสตร์ที่ 1 การยกระดับและพัฒนากการท่องเที่ยวให้มีคุณภาพและยั่งยืน มี 9 กลยุทธ์



แผนงานที่ 1 พัฒนาการ
ท่องเที่ยวคุณภาพ
ในเชิงนิเวศ วิถีชีวิต
วัฒนธรรม สุขภาพ เพื่อเพิ่ม
รายได้จากการท่องเที่ยว

- 1. โครงการส่งเสริมและพัฒนากการ
ท่องเที่ยวจังหวัดแม่ฮ่องสอน
- 2. โครงการประชาสัมพันธ์และส่งเสริม
ภาพลักษณ์การท่องเที่ยวจังหวัด
แม่ฮ่องสอน





4. ផលិតការវេហ្សប្រហូរកម្ពុជា និង គម្រោងសំខាន់ៗ នៃប្រព័ន្ធនាវិកា (ឧ.គ. 2561 - 2565)



ផ្នែកសំខាន់ៗ៖



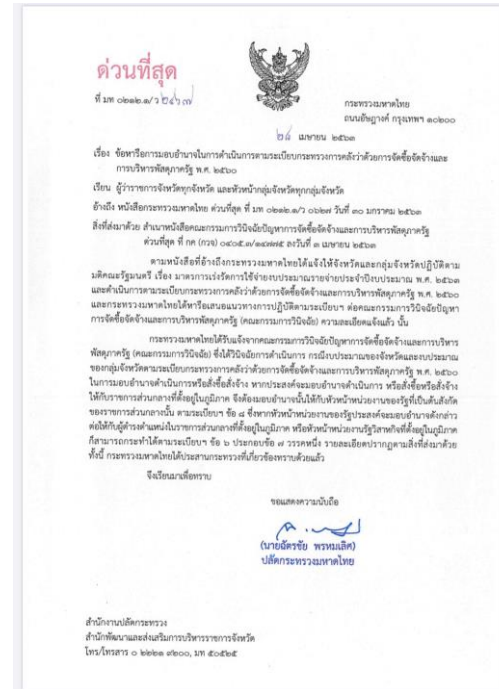
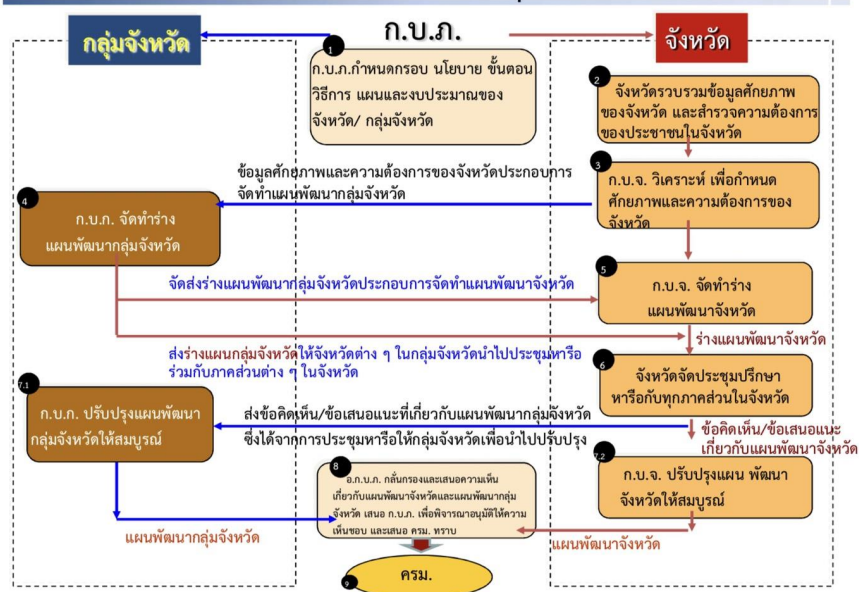
វិទ្យុបាលកន្លងគម្រោងវេហ្សប្រហូរកម្ពុជា និង គម្រោងសំខាន់ៗ (Mega Projects)

នៃប្រព័ន្ធនាវិកាសំខាន់ៗ



4. ผลการรทบทวนแผนพัฒนาจังหวัด แม่ฮ่องสอน (พ.ศ. 2561 - 2565)

กระบวนการจัดทำแผนพัฒนาจังหวัดและกลุ่มจังหวัด



ข้อสังเกตอื่นๆ:

มีกฎหมายระเบียบ หลักเกณฑ์
วิธีการ และกรอบระยะเวลาใน
การดำเนินการที่ชัดเจน

แต่มีกฎหมายและระเบียบที่เบี่ยงเบน
อุปสรรค เช่น กฎหมายพื้นที่ป่าสงวน
แห่งชาติ ระเบียบว่าด้วยการมอบอำนาจ
ของพัฒนาจังหวัด



สักครั้งหนึ่งในชีวิต...ต้องไปพิชิต

#เมืองสามหมอก...แม่ฮ่องสอน^^

สิ่วสิ่วคือสิ่ว!!



K@@nthong I Can Fly